








Bilaga 3A:4, Skötselområde Naturreservatet Lärjeåns dalgång

- | | |
|---|--|
|  Gräns för naturreservat |  Betesmark |
|  Skötselområde |  Lövskog med barrskogspartier |
|  Lärjeån (delområde 1) |  Våtmarksområden |
|  Vattendrag (delområde 1:5) | |

Illustrationkarta till beslut om Naturreservatet Lärjeåns dalgång. Tillhör Stadsbyggnadsnämndens beslut om naturreservat enligt 7 kap 4 § miljöbalken 2024-03-26 dnr SBF-2023-00596

© Göteborgs Stad
© Lantmäteri

